



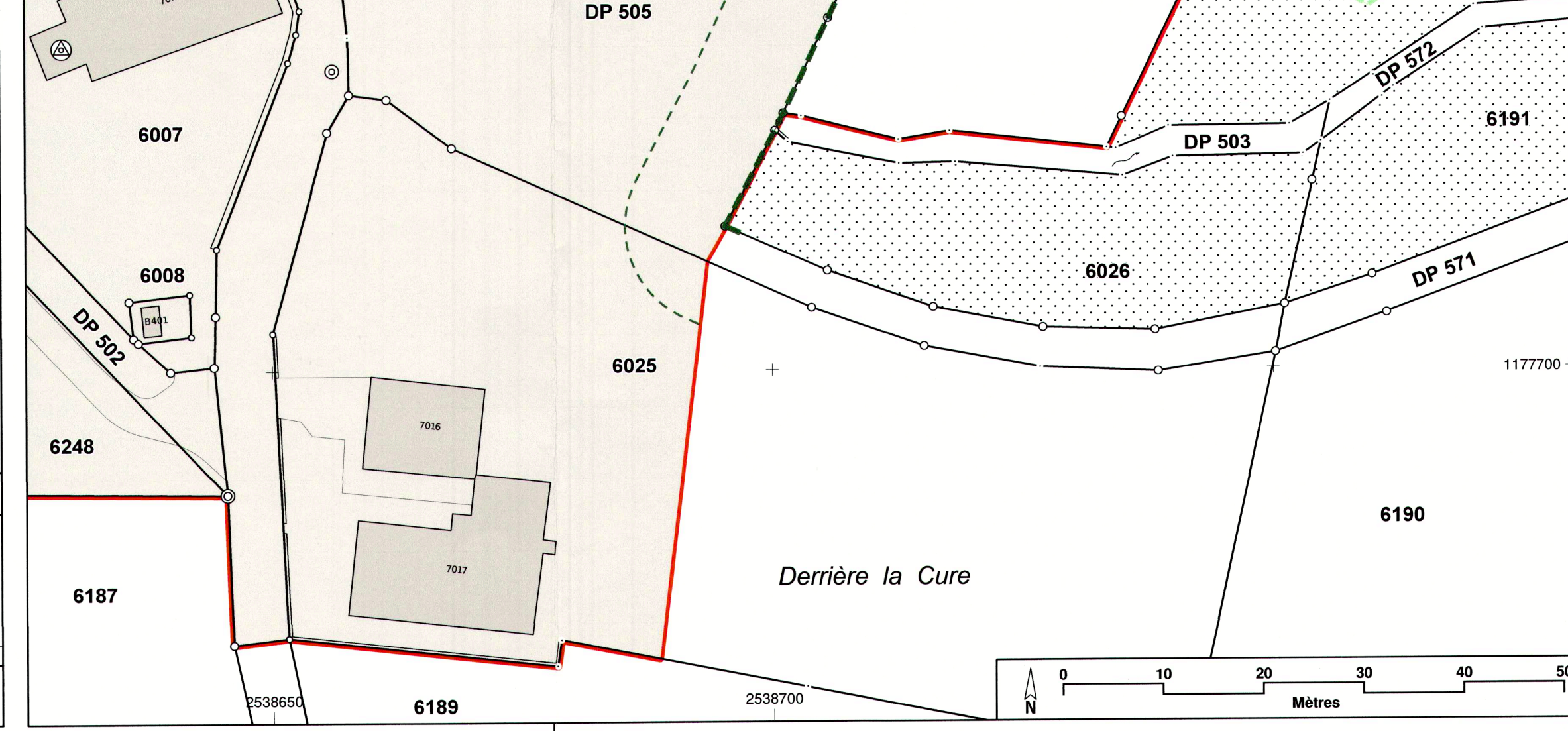
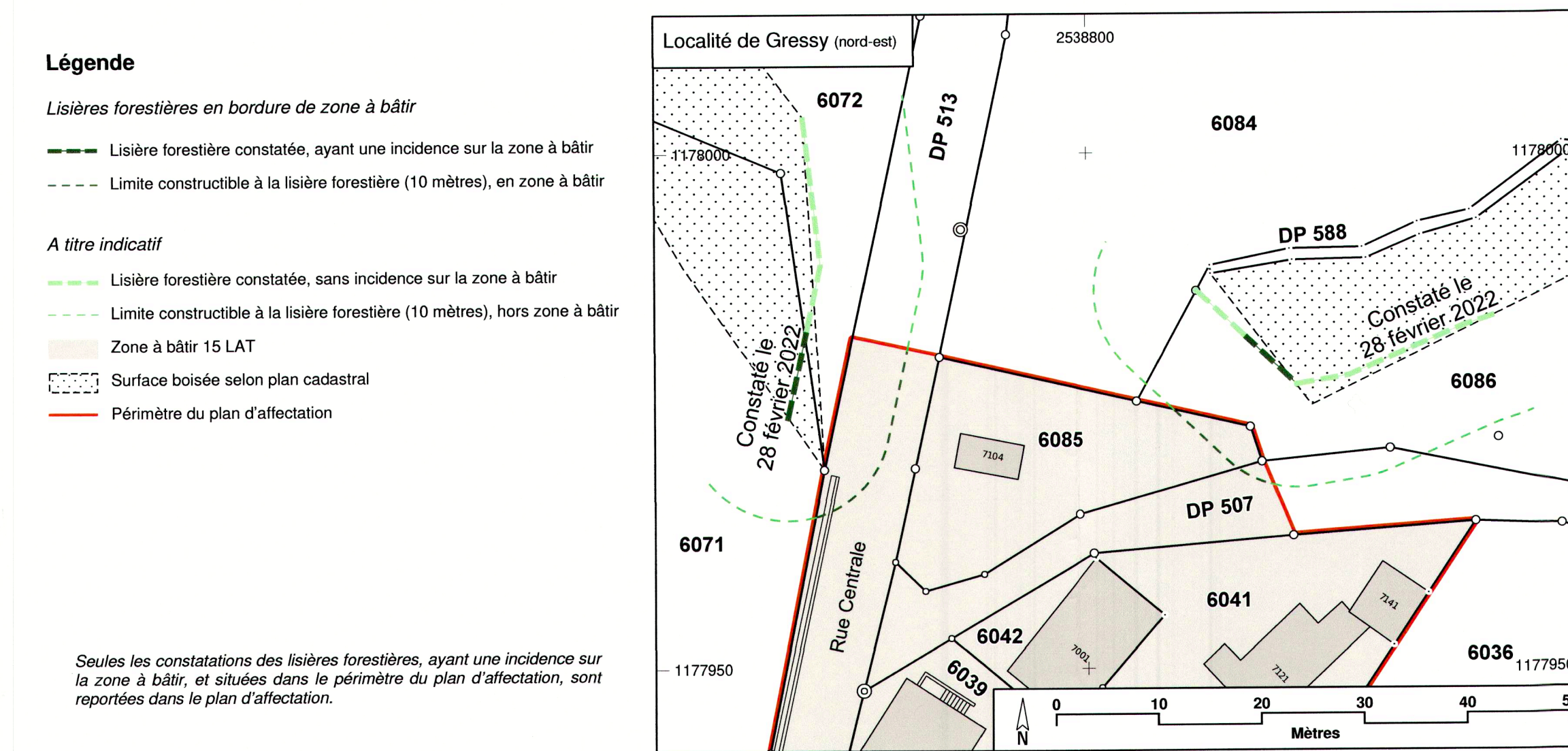
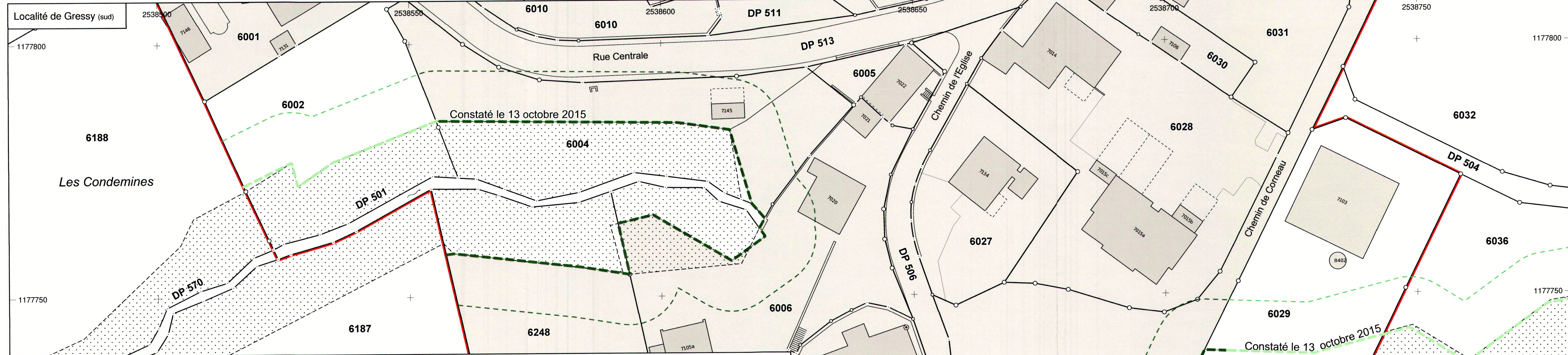
Commune d'Yverdon-les-Bains
District du Jura-Nord Vaudois
Canton de Vaud

Plan de constatation de la nature forestière

dans le cadre du plan d'affectation Gressy - Sermuz

DOSSIER POUR ENQUÊTE PUBLIQUE

1 : 500



Légende

Lisières forestières en bordure de zone à bâtir

- Lisière forestière constatée, ayant une incidence sur la zone à bâtir
- - - Limite constructible à la lisière forestière (10 mètres), en zone à bâtir

A titre indicatif

- Lisière forestière constatée, sans incidence sur la zone à bâtir
- - - Limite constructible à la lisière forestière (10 mètres), hors zone à bâtir
- Zone à bâtir 15 LAT
- ▨ Surface boisée selon plan cadastral
- Périmètre du plan d'affectation

Seules les constatations des lisières forestières, ayant une incidence sur la zone à bâtir, et situées dans le périmètre du plan d'affectation, sont reportées dans le plan d'affectation.

1
Approuvé le 15.11.2023 par l'Inspection des forêts du 8^{ème} arrondissement

2
Soumis à l'enquête publique du 22 novembre 2023 au 21 décembre 2023

L'Inspecteur forestier
Philippe Graf

Le Syndic
Municipalité d'Yverdon-les-Bains
Le Secrétaire

Base cadastrale authentifiée le 6 novembre 2023 par David Varidel, ingénieur géomètre breveté

BR+
INGÉNIEURS GÉOMÈTRES BREVETÉS
BR PLUS INGÉNIEURS SA
Rue de la Plaine 68 · CP 1401 Yverdon-les-Bains
T +41 24 425 45 94
info.yve@br-plus.ch
www.br-plus.ch



Yverdon-les-Bains, le 13 novembre 2023
Dossier n°4936-YVE